



TISKOVÁ ZPRÁVA 4/2023

Hlavní téma: Unikátní Mineralogická stezka v novém!



Celodenní zábava pro rodiny s dětmi, dopolední edukační podmínky pro školy, unikátní prostředí pro mineralogy a nádherná procházka pro všechny milovníky klidné přírody. To vše je MINERALOGICKÁ NAUČNÁ STEZKA.

Vydejte se na dobrodružnou výpravu do nitra země.

Objevujte unikátní naleziště a najděte si svůj drahokam. Výjimečná lokalita v Jeseníkách plná nerostného bohatství, to je ojedinělá MINERALOGICKÁ NAUČNÁ STEZKA v okolí Vernířovic a Sobotína. Ta vás zavede k zajímavým místům, kde se vyskytují jedinečné minerály.

Na devíti lokalitách Pfarrerb, Smrčina, Steinhübl, Rasovna, Kožušná, Kosaře, Střelecký důl, Zadní hutisko a na Granátové skále se nalézají místa výskytu těchto minerálů.

Mineralogická stezka je obousměrně značená a přístupná v délce necelých 22 kilometrů. Je možné ji zkrátit a rozdělit na Vernířovický (14,6 km) a Sobotínský (10,7 km) okruh. Součástí je také zábavná „PERMONÍKOVA STEZKA“ určená pro děti. Některá naleziště nejsou přímo na naučné stezce (Kosaře, Střelecký důl, Steinhübel, Rasovna, Zadní hutisko), ale informační cedule s mapou vás k nim bezpečně nasměrují.






Nástupní místa jsou železniční stanice Sobotín pro ty, co přicestují vlakem, Obecní úřad Vernířovice (parkoviště u kostela) a resort Sobotín (parkoviště u Motořestu Permoník) pro ty, co přicestují autem. Pro cykloturisty na elektrokolech je ideální výchozí místo Obecní úřad Vernířovice, kde si také mohou zdarma nabít svá elektrokola.

„Jsem velmi šťastná, že se nám po dlouhých přípravách podařilo zrealizovat naučnou stezku, která se věnuje významným nalezištím v našem regionu a navazuje na původní mineralogickou stezku z roku 1997. Tato naleziště sehrávala v historii našeho regionu velmi významnou roli a my tuto rozmanitost naší přírody a jejího nerostného bohatství chceme přiblížit našim návštěvníkům a hlavně dětem. Proto je součástí také permoníkova stezka. Věřím že se bude všem naše naučná stezka líbit.“ uvedla starostka obce Vernířovice Bohumila Hojgrová.

Realizace mineralogické naučné stezky včetně permoníkova okruhu pro děti bylo kofinancována Olomouckým krajem a to z dotačního programu DT 4 na podporu výstavby infrastruktury cestovního ruchu. Celková investice činí 520 tis Kč a z toho 50% tj. 260 tis bylo kofinancováno z rozpočtu Olomouckého kraje. „Tento projekt není nejen o nové infrastrukturu v cestovním ruchu. Jedná se o nový turistický produkt, který je zaměřen pro širokou cílovou skupinu. V tom je a bude jeho síla a věřím, že si najde oblibu mezi odbornou veřejností, školami v rámci školních výletů a samozřejmě také mezi návštěvníky Jeseníků. Jeseníky potřebují rozptýlit návštěvníky a turisty do méně vytížených lokalit a pokud tam bude co k vidění tak to je přesně to co může dobře zafungovat. Teď ještě potřebujeme tento produkt dobře a zajímavě zpropagovat. Od toho tady máme krajskou centrálu cestovního ruchu a oblastní destinační management. Přeji naučné mineralogické stezce a permoníkovu dětskému okruhu ty nejšťastnější návštěvníky.“ uvedla Ing. Bc. Milada Sokolová, krajská uvolněná zastupitelka zodpovědná za rozvoj cestovního ruchu v Olomouckém kraji.

Pár čísel:

- 22 km celková délka trasy
- 10 naučných cedulí
- 9 významných nalezišť
- 8 info cedulí s herními prvky pro děti
- 3 nástupní místa stezky
- 1 nabíjecí stanice pro elektrokola



www.jeseniky.cz

Jeseníky
SDRUŽENÍ CESTOVNÍHO RUCHU

Již 20 let s vámi

Jeseníky - Sdružení cestovního ruchu



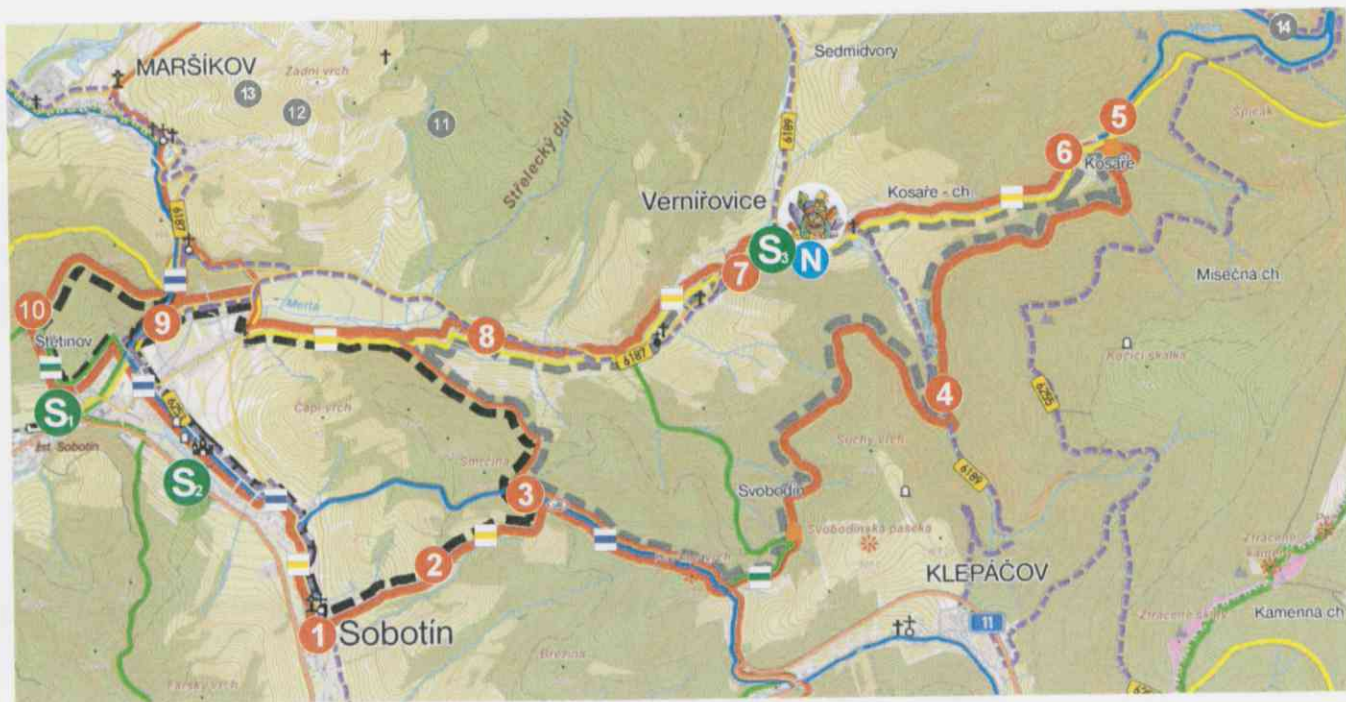
Palackého 1341/2, 790 01 Jeseník
telefon: +420 773 771 733
e-mail: info@jeseniky.cz

Zelená linka: 800 022 840






Mapa naučné mineralogické stezky:



<p>www.jeseniky.cz</p>	<p>Jeseníky SDRUŽENÍ CESTOVNÍHO RUCHU</p> <p>Již 20 let s vámi</p> <p>Jeseníky - Sdružení cestovního ruchu</p> <p>Palackého 1341/2, 790 01 Jeseník telefon: +420 773 771 733 e-mail: info@jeseniky.cz Zelená linka: 800 022 840</p>	
-------------------------------	--	--



vyhledat a objednat si lze i přes náš systém



www.jeseniky.cz

